COMUNITA' MONTANA VALLO DI DIANO
CENTRO OPERATIVO MISTO (C.O.M) N°13
Funzione associata di Protezione Civile

PIANO COMPRENSORIALE

Piano di Protezione Civile
Vallo di Diano

Tav. 7.D
Scenari di Rischio per il Vallo di Diano
1:25.000

PROGETTO #emergenzadiano - COM N. 13
Ente Capofila: Comunità Montana "Vallo di Diano"
P.O.R. CAMPANIA F.E.S.R. 2007-2013
ASSE 1 "Sostenibilità ambientale e attrattività culturale e turistica"
OBIETTIVO SPECIFICO 1.B "Rischi naturali"
OBIETTIVO OPERATIVO 1.6 "Prevenzione dei rischi naturali ed antropici"Interventi finalizzati alla predisposizione, applicazione e diffusione dei piani di protezione civile
(D.G.R. n. 146 del 27 maggio 2013)

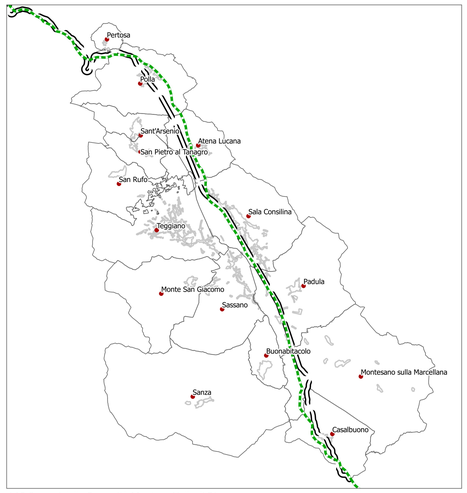

I 15 Comuni della Comunità Montana Vallo di Diano



Per i dettagli si rimanda alle cartografie in scala 1:5.000, di ciascun comune, elaborate per i vari scenari di rischio.

250 0 250 500 750 1000 1250 1500 1750 2000 2250 2500 m

Base Cartografica CTR - Aggiornamento 2014 Comunità Montana Vallo di Diano
1:5000 - WGS 84/UTM 33

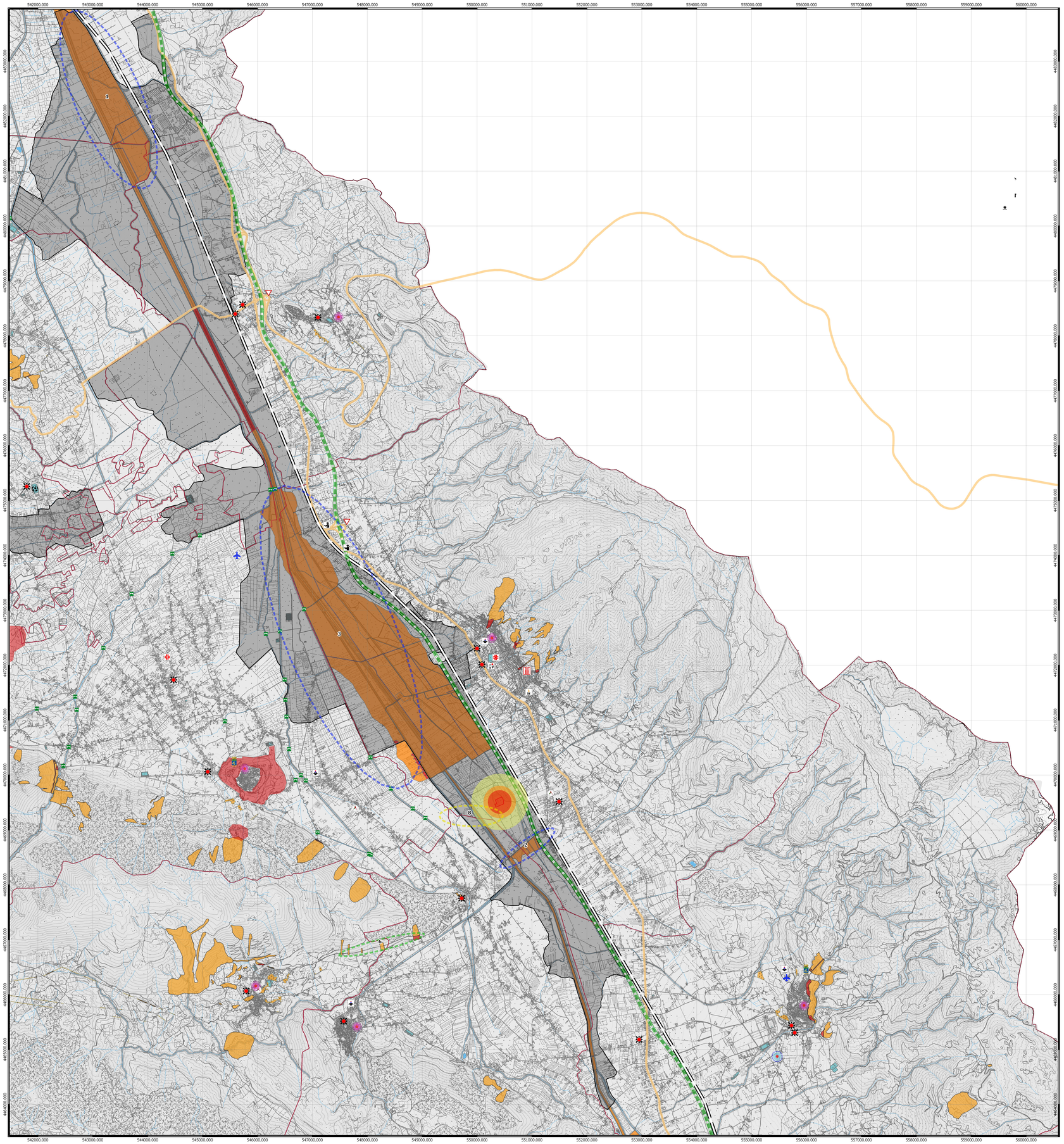

Legenda

Confini comunali

Mobilità

Rete Ferroviaria
Autostrada A3 SA-RC
Strade Statali
Svincoli autostradali

Ponti

Strutture tattiche e sensibili a valenza comprensoriale

C.O.C. Centro Operativo Comunale
C.O.M. Centro Operativo Misto
SEDE PROTEZIONE CIVILE
STRUTTURA SANITARIA - Ospedale
STRUTTURA SANITARIA - Guardia Medica
STRUTTURA SANITARIA - ASL
STRUTTURA SANITARIA
Centro sportivo meridionale (San Rufo)
STRUTTURA OPERATIVA - Carabinieri
STRUTTURA OPERATIVA - Elisuperficie Stazione Carabinieri
STRUTTURA OPERATIVA - Forestale
STRUTTURA OPERATIVA - Guardia di Finanza
STRUTTURA OPERATIVA - Polizia
STRUTTURA OPERATIVA - Vigili del fuoco
CARCERE
Sanita e Soccorso
Aviosuperficie

Rischi

Rischio idraulico ex. Interreg. Sele

Rischio elevato
Rischio molto elevato
Aree inondate nov. 2010 (AdB ex. Interreg. Sele)

Rischio idraulico ex.SIN.Sele

R2 Rischio medio

Rischio frana ex. Interreg. Sele

Rf3
Rf3a
Rf4

Rischio frana ex.SIN. Sele

R3
R4

Rischio incendi interfaccia

Rischio chimico industriale

Aree di rischio
area di sicuro impatto 100mt
area di danno 180mt
area di attenzione 400mt
area sicuro impatto 25mt SNAM
area di danno 50mt SNAM
area di attenzione 50mt SNAM

Rischio sismico: intero Vallo di Diano

Aree di attenzione Rischi a carattere comprensoriale

Frana
Idraulico
Chimico - Industriale

Si precisa che le aree di attenzione sono finalizzate alla sola localizzazione dell'area di attenzione. Per tutti i dettagli si rimanda alle cartografie in scala maggiore presenti in ciascuna delle componenti comunali del Piano Comprensoriale di Protezione Civile.